




**ПРАВИЛА ЗЕМЛЕПОЛЬЗОВАНИЯ И ЗАСТРОЙКИ ДОБРЯНСКОГО ГОРОДСКОГО ОКРУГА ПЕРМСКОГО КРАЯ**

**Карта градостроительного зонирования  
М 1:5 000**

**д. Боровково**

**УСЛОВНЫЕ ОБОЗНАЧЕНИЯ  
ГРАНИЦЫ**

-  – границы населённых пунктов
-  – границы земельного участка, сведения о котором занесены в ЕГРН
- ОХРАННАЯ ЗОНА ИНЖЕНЕРНЫХ КОММУНИКАЦИЙ**
-  – охранная зона объектов электросетевого хозяйства (вдоль линий электропередачи, вокруг подстанций)








**ЗОНЫ САНИТАРНОЙ ОХРАНЫ ИСТОЧНИКОВ ПИТЬЕВОГО И ХОЗЯЙСТВЕННО-БЫТОВОГО ВОДОСНАБЖЕНИЯ И ВОДОПРОВОДОВ ПИТЬЕВОГО НАЗНАЧЕНИЯ**

-  – первый пояс зоны санитарной охраны источника водоснабжения

**МЕСТОРОЖДЕНИЯ И ПРОЯВЛЕНИЯ ПОЛЕЗНЫХ ИСКОПАЕМЫХ**

-  – месторождения нефти и газа

**ТЕРРИТОРИАЛЬНЫЕ ЗОНЫ**

-  **Ж4** – зона застройки индивидуальными жилыми домами
-  **ОД1** – многофункциональная общественно-деловая зона
-  **И** – зона инженерной инфраструктуры
-  **Т** – зона транспортной инфраструктуры
-  **Р1** – зоны озелененных территорий общего пользования
-  **Р3** – иные зоны
-  **СН4** – зона специального назначения, связанная с захоронениями



Согласование:	
Исполнитель:	
Изд. №	
Изд. № подл.	
Изд. № инв.	
Изд. № арх.	
Изд. № экз.	
Изд. № зап.	
Изд. № доп.	
Изд. № доп. 2	
Изд. № доп. 3	
Изд. № доп. 4	
Изд. № доп. 5	
Изд. № доп. 6	
Изд. № доп. 7	
Изд. № доп. 8	
Изд. № доп. 9	
Изд. № доп. 10	
Изд. № доп. 11	
Изд. № доп. 12	
Изд. № доп. 13	
Изд. № доп. 14	
Изд. № доп. 15	
Изд. № доп. 16	
Изд. № доп. 17	
Изд. № доп. 18	
Изд. № доп. 19	
Изд. № доп. 20	
Изд. № доп. 21	
Изд. № доп. 22	
Изд. № доп. 23	
Изд. № доп. 24	
Изд. № доп. 25	
Изд. № доп. 26	
Изд. № доп. 27	
Изд. № доп. 28	
Изд. № доп. 29	
Изд. № доп. 30	
Изд. № доп. 31	
Изд. № доп. 32	
Изд. № доп. 33	
Изд. № доп. 34	
Изд. № доп. 35	
Изд. № доп. 36	
Изд. № доп. 37	
Изд. № доп. 38	
Изд. № доп. 39	
Изд. № доп. 40	
Изд. № доп. 41	
Изд. № доп. 42	
Изд. № доп. 43	
Изд. № доп. 44	
Изд. № доп. 45	
Изд. № доп. 46	
Изд. № доп. 47	
Изд. № доп. 48	
Изд. № доп. 49	
Изд. № доп. 50	

						ПЗЗ				
						Администрация Добрянского городского округа Пермского края				
Изм.	Кол.уч.	Лист	Ниж.	Подпись	Дата	Правила землепользования и застройки Добрянского городского округа Пермского края		Стадия	Лист	Листов
								П	2/12	
						Карта градостроительного зонирования М 1:5000				