





























План границ земельных участков, План красных линий,  
 План границ территории объектов культурного наследия  
 План границ зон с особыми условиями использования территории,  
 План границ зон действия публичных сервитютов.

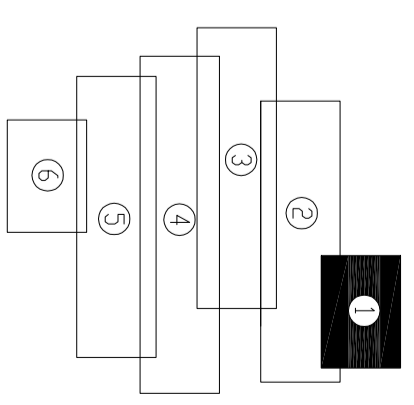
УСЛОВНЫЕ ОБОЗНАЧЕНИЯ

-  Граница кадастрового участка
-  Граница кадастрового квартала
-  Красные линии
-  Граница образуемых земельных участков
-  Граница изменяемых земельных участков
-  Канализация
-  Водопровод
-  Газопровод
-  Теплотрасса
-  Воздушная ЛЭП 0,4 кВ
-  Воздушная ЛЭП высокого напряжения
-  Подземная ЛЭП 0,4 кВ
-  Подземная ЛЭП высокого напряжения
-  Линии связи
-  Санитарно-защитная полоса канализации
-  Санитарно-защитная полоса водопровода
-  Охранная зона линии связи
-  Охранная зона ЛЭП 0,4 кВ
-  Охранная зона ЛЭП высокого напряжения
-  Охранная зона газопровода
-  Охранная зона теплотрассы
-  Земельные участки утетенные в ГКН
-  Кадастровый квартал
-  Кадастровый участок
-  \*Н1 Поворотные точки образуемых земельных участков
-  \*Н4 Поворотные точки образуемых земельных участков
-  \*8 Поворотные точки земельных участков, утетенных в ГКН
-  \*8 Поворотные точки земельных участков, утетенных в ГКН



Линия соединения с листом 2

СХЕМА РАСПОЛОЖЕНИЯ ЛИСТОВ



Приложение 3.2

Инв.№ подл.	Подпись и дата	Взам. инв.№
-------------	----------------	-------------

М 1:1000

0156300020315000078		«Проект планировки и проект межевания территории многоквартирной жилой застройки в Дворянски Пермского края»	
Изм.	Код.уч.Лист № док.	Подп.	Дата
Инженер	Умонов А.В.		03.16
Инженер	Мамед Д.Н.		03.16
Муниципальное казенное учреждение «Администрация Дворянского городского поселения»		Стояня	Лист
Проект межевания территории.		РП	1
			6
		ООО «Гео Граф»	