



АДМИНИСТРАЦИЯ  
ДОБРЯНСКОГО ГОРОДСКОГО ОКРУГА

ПОСТАНОВЛЕНИЕ

27.02.2024

№ 521

г.Добрянка

**О размещении объекта**

В соответствии со статьями 11, 39.2, 39.33, пунктом 3 статьи 39.36, статьей 85 Земельного кодекса Российской Федерации, статьей 3.3 Федерального закона Российской Федерации от 25 октября 2001 г. № 137-ФЗ «О введении в действие Земельного кодекса Российской Федерации», пунктом 5 Перечня видов объектов, размещение которых может осуществляться на землях или земельных участках, находящихся в государственной или муниципальной собственности, без предоставления земельных участков и установления сервитутов, утвержденного Постановлением Правительства Российской Федерации от 03 декабря 2014 г. № 1300, постановлением Правительства Пермского края от 22 июля 2015 г. № 478-п «Об утверждении положения о порядке и условиях размещения объектов на землях или земельных участках, находящихся в государственной или муниципальной собственности, на территории Пермского края без предоставления земельных участков и установления сервитутов, публичного сервитута», Уставом Добрянского городского округа, пунктом 3.4 Положения об управлении имущественных и земельных отношений администрации Добрянского городского округа, утвержденного решением Думы Добрянского городского округа от 19 декабря 2019 г. № 90, рассмотрев представленные документы, обращение публичного акционерного общества «Россети Урал» от 22 февраля 2024 г. вх. № 265-01-01-75-444,

администрация округа ПОСТАНОВЛЯЕТ:

1. Разместить объект «Строительство ВЛ 0,4 кВ с установкой ПУ для электроснабжения деревни Бобки (4500088979)» в соответствии с прилагаемым решением о размещении объектов.

2. Управлению имущественных и земельных отношений администрации Добрянского городского округа в установленном законом порядке обеспечить:

2.1. направление копии решения о размещении объекта



с приложением схемы в Федеральный орган исполнительной власти, уполномоченный на осуществление государственного земельного надзора, в орган, осуществляющий муниципальный земельный контроль;

2.2. размещение копии решения о размещении объекта с приложением схемы на официальном сайте правовой информации Добрянского городского округа в информационно-телекоммуникационной сети Интернет с доменным именем `dobr-pravo.ru`.


3. Публичному акционерному обществу «Россети Урал»:

3.1. соблюдать ограничения использования земельных участков в границах зон с особыми условиями использования территорий, определенных статьей 105 Земельного кодекса Российской Федерации;

3.2. в течение 1 месяца с момента размещения объектов представить в управление имущественных и земельных отношений администрации Добрянского городского округа материалы контрольной геодезической съемки размещенных объектов на бумажном и электронном носителях на безвозмездной основе.

4. Контроль за исполнением постановления возложить на первого заместителя главы администрации Добрянского городского округа.

Глава городского округа –  
глава администрации  
Добрянского городского округа



Д.В. Антонов



Приложение  
к постановлению  
администрации Добрянского  
городского округа  
от 27.02.2024 № 521

**РЕШЕНИЕ**  
**о размещении объектов № 72**

г. Добрянка

Администрация Добрянского городского округа

(наименование уполномоченного органа, принимающего решение о размещении объектов)

в лице главы городского округа-главы

администрации Добрянского городского округа Д.В. Антонова

разрешает публичному акционерному обществу «Россети Урал»

(наименование заявителя,

614007, Пермский край, г. Пермь, ул. Николая Островского, д. 55,

телефон: 8(919)700-23-76, эл. почта: zemkom.perm@mail.ru

(его почтовый индекс и адрес, телефон, адрес электронной почты)

размещение объекта «Строительство ВЛ 0,4 кВ с установкой ПУ для  
электроснабжения деревни Бобки (4500088979)»

(наименование объекта)

на землях, находящихся в государственной собственности,

(на землях, находящихся в государственной или муниципальной собственности  
согласно сведениям государственного кадастра недвижимости)

на срок бессрочно

Местоположение: Пермский край, Добрянский городской округ,

(адрес места размещения объектов согласно сведениям

д. Бобки, ул. Солнечная.

государственного кадастра недвижимости)

Приложение: схема предполагаемых к использованию земель или части


(схема предполагаемых к использованию земель или части земельного участка,

земельного участка

или кадастровая выписка о земельном участке, или кадастровый паспорт земельного участка)

Глава городского округа-  
глава администрации Добрянского  
городского округа

(должность уполномоченного сотрудника органа,  
осуществляющего выдачу разрешения)



Д.В. Антонов  
(расшифровка подписи)



**Схема предполагаемого использования земель или части земельного участка**

**Объект:** "Строительство ВЛ 0,4 кВ с установкой ПУ для электроснабжения деревни Бобки (4500088979)"

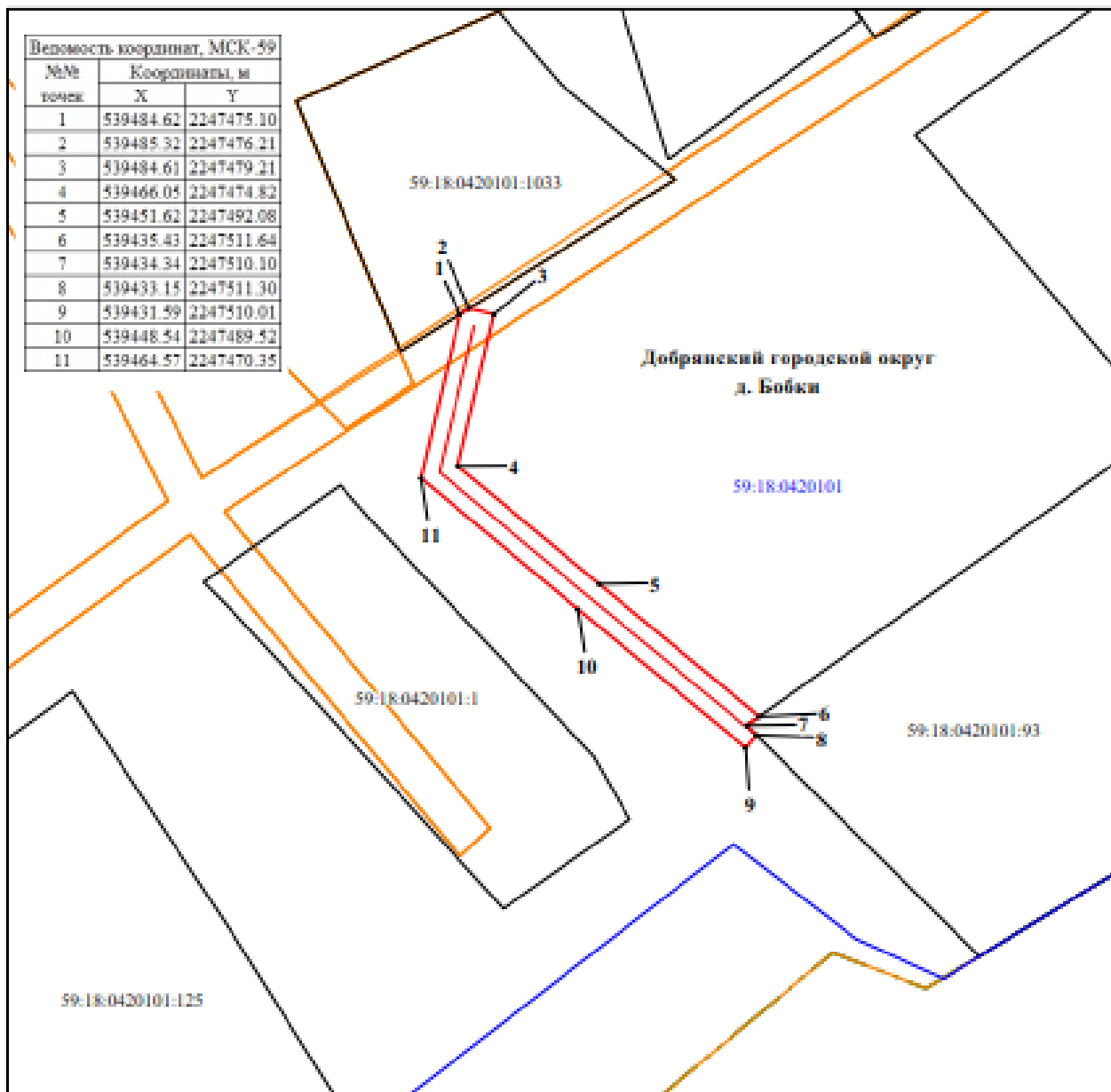
**Площадь земель или части земельного участка:** 279 кв.м.

**Местоположение:** Пермский край, Добрянский городской округ, д. Бобки

**Категория земель:** Земли населенных пунктов

**Вид разрешенного использования:** -

| Вероятность координат, МСК-59 |               |            |
|-------------------------------|---------------|------------|
| №№ точек                      | Координаты, м |            |
|                               | X             | Y          |
| 1                             | 539484.62     | 2247475.10 |
| 2                             | 539485.32     | 2247476.21 |
| 3                             | 539484.61     | 2247479.21 |
| 4                             | 539466.05     | 2247474.82 |
| 5                             | 539451.62     | 2247482.08 |
| 6                             | 539435.43     | 2247511.64 |
| 7                             | 539434.34     | 2247510.10 |
| 8                             | 539433.15     | 2247511.30 |
| 9                             | 539431.59     | 2247510.01 |
| 10                            | 539448.54     | 2247489.52 |
| 11                            | 539464.57     | 2247470.35 |



М 1:700

**Условные обозначения:**

- 59:18:0420101 кадастровый номер квартала
- 59:18:0420101:1033 кадастровый номер земельного участка
- граница кадастрового квартала
- существующая часть границы, сведения о которой достаточны для определения её местоположения
- граница вновь образованного земельного участка
- поворотная точка границы участка
- надпись номера вновь образованной точки
- проектируемая линия ВЛ 0,4 кВ
- ЗОУИИТ

**Описание границ смежных землепользователей:**

- 1-2 - 59:18:0420101:1033
- 2-6, 8-1 - свободные муниципальные земли
- 6-8 - 59:18:0420101:93

Завизитель ПАО "Россети Урал"

по доверенности № 59 АА 4474773 от 23.01.2024

Денисов С.А.

