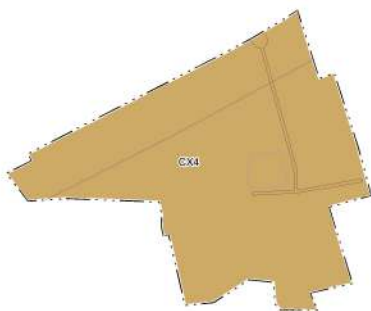


**ПРАВИЛА ЗЕМЛЕПОЛЬЗОВАНИЯ И ЗАСТРОЙКИ ДОБРЯНСКОГО ГОРОДСКОГО ОКРУГА ПЕРМСКОГО КРАЯ**



**Карта градостроительного зонирования  
М 1:5 000**

д. Каноки




**УСЛОВНЫЕ ОБОЗНАЧЕНИЯ**


**ГРАНИЦЫ**

-  – границы населённых пунктов
-  – границы земельного участка, сведения о котором занесены в ЕГРН

**ОХРАННАЯ ЗОНА ИНЖЕНЕРНЫХ КОММУНИКАЦИЙ**

-  – охранный зона объектов электросетевого хозяйства (вдоль линий электропередачи, вокруг подстанций)

**ТЕРРИТОРИАЛЬНЫЕ ЗОНЫ**

-  СХ4 – иные зоны сельскохозяйственного назначения

Согласование:	
Изм. №	Изм. №
подпись и дата	подпись и дата
Изм. №	Изм. №

						ПЗЗ			
						Администрация Добрянского городского округа Пермского края			
Изм.	Коп.уч.	Лист	Ниж.	Подпись	Дата	Правила землепользования и застройки Добрянского городского округа Пермского края	Стадия	Лист	Листов
Директор		Бельий					П	2,32	
						Карта градостроительного зонирования М 1:5000			