

Администрация Добрянского муниципального района Пермского края

СХЕМА РАЗМЕЩЕНИЯ РЕКЛАМНЫХ КОНСТРУКЦИЙ
на территории Добрянского муниципального района
Пермского края

г. Добрянка 2018

ВЕДОМОСТЬ ЛИСТОВ СХЕМЫ РАЗМЕЩЕНИЯ РЕКЛАМНЫХ КОНСТРУКЦИЙ

Лист	Наименование	Примечание
1	Ведомость листов схемы размещения рекламных конструкций	
2	Пояснительная записка	
3-4	Перечень рекламных конструкций	
5-12	Схема размещения рекламных конструкций	

ПОЯСНИТЕЛЬНАЯ ЗАПИСКА

Разработка схемы размещения рекламных конструкций на территории Добрянского муниципального района осуществлялась с учетом требований Федерального закона от 13.03.2006 № 38-ФЗ "О рекламе", соблюдения внешнего архитектурного облика сложившейся застройки и градостроительных норм и правил, имущественных прав, требований безопасности и технических регламентов, охраны объектов культурного наследия (памятников истории и культуры), а также в соответствии с документами территориального планирования Добрянского муниципального района.

Расположение рекламных конструкций планировалось с учетом скоростного режима движения автомобильного транспорта, местоположения дорожных знаков. Предусмотрено размещение 27 рекламных конструкций, из них:

- Брандмауэр – 2 шт;
- Электронное табло – 1 шт;
- Сити-формат – 3 шт;
- Рекламный щит – 21 шт.

Схема размещения рекламных конструкций содержит:

1. Перечень рекламных конструкций, оформленный в виде таблицы, с указанием:
 - шифра рекламной конструкции;
 - адреса установки и эксплуатации рекламной конструкции;
 - типа рекламной конструкции;
 - вида рекламной конструкции;
 - размера рекламной конструкции;
 - общей площади информационного поля рекламной конструкции;
 - собственника или законного владельца имущества;
 - кадастрового (условного, инвентарного) номера объекта недвижимости, к которому присоединяется рекламная конструкция;
 - кадастрового номера земельного участка, на котором предполагается размещение рекламной конструкции.
2. Схему размещения рекламных конструкций.
3. Фотоматериалы.

Изм.	Лист	№ докум.	Подп.	Дата
------	------	----------	-------	------

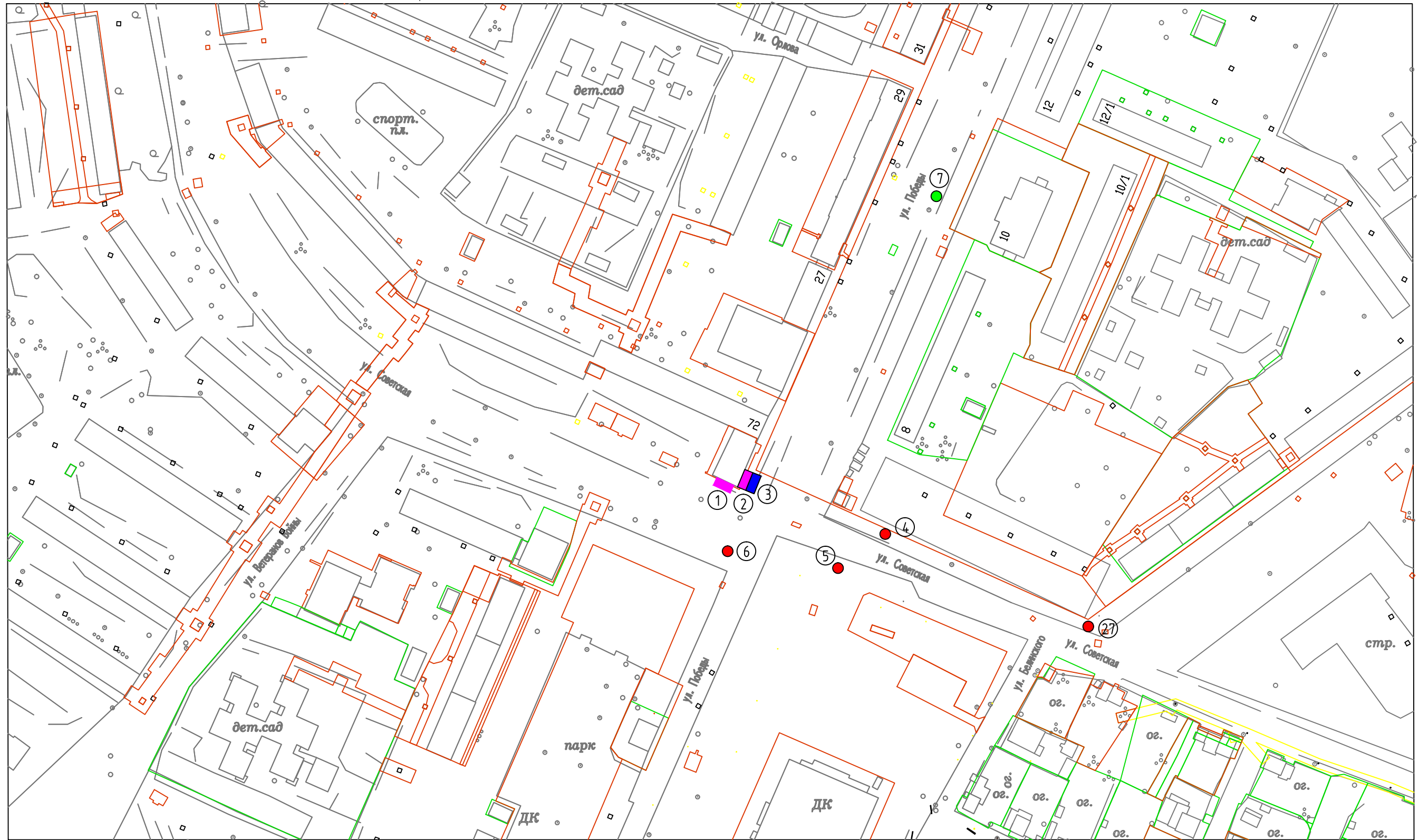
ПЕРЕЧЕНЬ РЕКЛАМНЫХ КОНСТРУКЦИЙ

Шифр рекламной конструкции	Адрес установки и эксплуатации рекламной конструкции	Тип рекламной конструкции	Вид рекламной конструкции	Размер рекламной конструкции	Общая площадь информационного поля рекламной конструкции (кв.м.)	Собственник или законный владелец имущества, к которому присоединяется рекламная конструкция	Кадастровый (условный инвентарный) номер объекта недвижимости, к которому присоединяется рекламная конструкция	Кадастровый номер земельного участка, на котором предполагается размещение рекламной конструкции
1	ул. Советская, д. 72, г. Добрянка	брендмауэр (настенное панно)	расположенная на здании	6x4	24	МУК "ДГЦБС"	59-59-05/037/2006-039	59:18:0010602:1
2	ул. Советская, д. 72, г. Добрянка	брендмауэр (настенное панно)	расположенная на здании	3x4	12	МУК "ДГЦБС"	59-59-05/037/2006-039	59:18:0010602:1
3	ул. Советская, д. 72, г. Добрянка	электронное табло	расположенная на здании	4,56x0,56	2,55	МУК "ДГЦБС"	59-59-05/037/2006-039	59:18:0010602:1
4	в районе автобусной остановки "Советская", г. Добрянка	рекламный щит	отдельно стоящий 2-х сторонний	6x3	36	гос. собственность не разграничена		
5	в районе автобусной остановки "Советская", г. Добрянка	рекламный щит	отдельно стоящий 2-х сторонний	5x3	30	гос. собственность не разграничена		
6	ул. Победы, в районе дома № 13, г. Добрянка	рекламный щит	отдельно стоящий 2-х сторонний	6x3	36	гос. собственность не разграничена		
7	ул. Победы, в районе дома № 12, г. Добрянка	сити-формат	отдельно стоящий 2-х сторонний	1,2x1,8	4,32	гос. собственность не разграничена		
8	ул. Советская, в районе дома № 92, г. Добрянка	рекламный щит	отдельно стоящий односторонний	3x2	6	гос. собственность не разграничена		
9	ул. Герцена, в районе дома № 32, г. Добрянка	рекламный щит	отдельно стоящий односторонний	6x3	36	гос. собственность не разграничена		
10	ул. Герцена, в районе дома № 39, г. Добрянка	сити-формат	отдельно стоящий 2-х сторонний	1,2x1,8	4,32	гос. собственность не разграничена		
11	ул. Победы, в районе жилого дома № 37/35, г. Добрянка	рекламный щит	отдельно стоящий 3-х сторонний	6x3	54	частная собственность		59:18:0010602:134
12	ул. Герцена, в районе жилого дома № 26, г. Добрянка	рекламный щит	отдельно стоящий 3-х сторонний	6x3	54	гос. собственность не разграничена		
13	ул. Победы, в районе жилого дома № 18, г. Добрянка	рекламный щит	отдельно стоящий 3-х сторонний	3x2	6	гос. собственность не разграничена		
14	ул. Победы, в районе дома № 18, г. Добрянка	сити-формат	отдельно стоящий 2-х сторонний	1,2x1,8	4,32	гос. собственность не разграничена		
15	отворот автодороги на Пермскую ГРЭС, г. Добрянка	рекламный щит	отдельно стоящий 2-х сторонний	6x3	36	частная собственность		59:18:0010127:3
16	отворот автодороги на Пермскую ГРЭС, г. Добрянка	рекламный щит	отдельно стоящий односторонний	6x3	18	частная собственность		59:18:0010127:3
17	отворот автодороги на Пермскую ГРЭС, г. Добрянка	рекламный щит	отдельно стоящий 2-х сторонний	6x3	36	частная собственность		59:18:0010127:3
18	ул. Тельмана, д. 8, г. Добрянка	рекламный щит	отдельно стоящий односторонний	6x3	18	частная собственность		59:18:0010506:41
19	ул. Комсомольская, г. Добрянка	рекламный щит	отдельно стоящий 2-х сторонний	6x3	36	частная собственность		59:18:0010307:1234
20	ул. Дружбы, в районе жилого дома № 8, п. Полазна	рекламный щит	отдельно стоящий 2-х сторонний	5x3	30	гос. собственность не разграничена		
21	пересечение ул. Газовикод и ул. 50 лет Октября, п. Полазна	рекламный щит	отдельно стоящий 2-х сторонний	6x3	36	гос. собственность не разграничена		
22	ул. 50 лет Октября, в районе жилого дома № 15, п. Полазна	рекламный щит	отдельно стоящий 2-х сторонний	6x3	36	гос. собственность не разграничена		

ПЕРЕЧЕНЬ РЕКЛАМНЫХ КОНСТРУКЦИЙ

Шифр рекламной конструкции	Адрес установки и эксплуатации рекламной конструкции	Тип рекламной конструкции	Вид рекламной конструкции	Размер рекламной конструкции	Общая площадь информационного поля рекламной конструкции (кв.м.)	Собственник или законный владелец имущества, к которому присоединяется рекламная конструкция	Кадастровый (условный инвентарный) номер объекта недвижимости, к которому присоединяется рекламная конструкция	Кадастровый номер земельного участка, на котором предполагается размещение рекламной конструкции
23	ул. Парковая, в районе дома № 10, п. Полазна	рекламный щит	отдельно стоящий 2-х сторонний	1,9х1,4	5,32	гос. собственность не разграничена		
24	ул. Трухина, в районе жилого дома № 70, п. Полазна	рекламный щит	отдельно стоящий 2-х сторонний	6х3	36	гос. собственность не разграничена		
25	ул. Трухина, в районе жилого дома № 89, п. Полазна	рекламный щит	отдельно стоящий 2-х сторонний	2х3	12	гос. собственность не разграничена		
26	ул. Энтузиастов, в районе жилого дома № 1-1, п. Полазна	рекламный щит	отдельно стоящий 2-х сторонний	6х3	36	гос. собственность не разграничена		
27	ул. Энгельса, в районе жилого дома № 5, г. Добрянка	рекламный щит	отдельно стоящий 3-х сторонний	6х3	54	гос. собственность не разграничена		

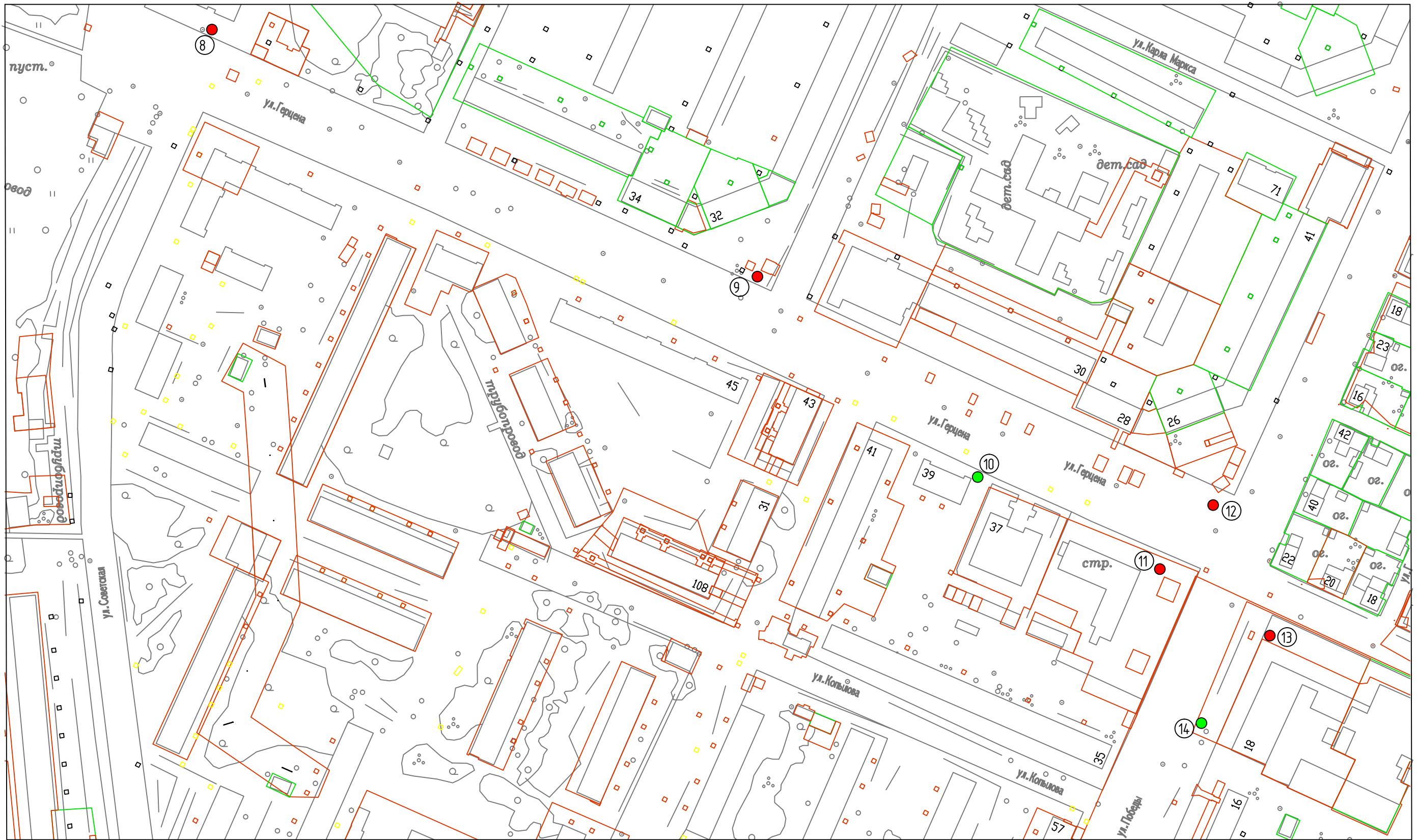
СХЕМА РАЗМЕЩЕНИЯ РЕКЛАМНЫХ КОНСТРУКЦИЙ на территории Добрянского городского поселения



Условные обозначения

Обозначение	Наименование объекта торговли
●	Рекламный щит
●	Сити-формат
■	Брандмауэр
■	Электронное табло

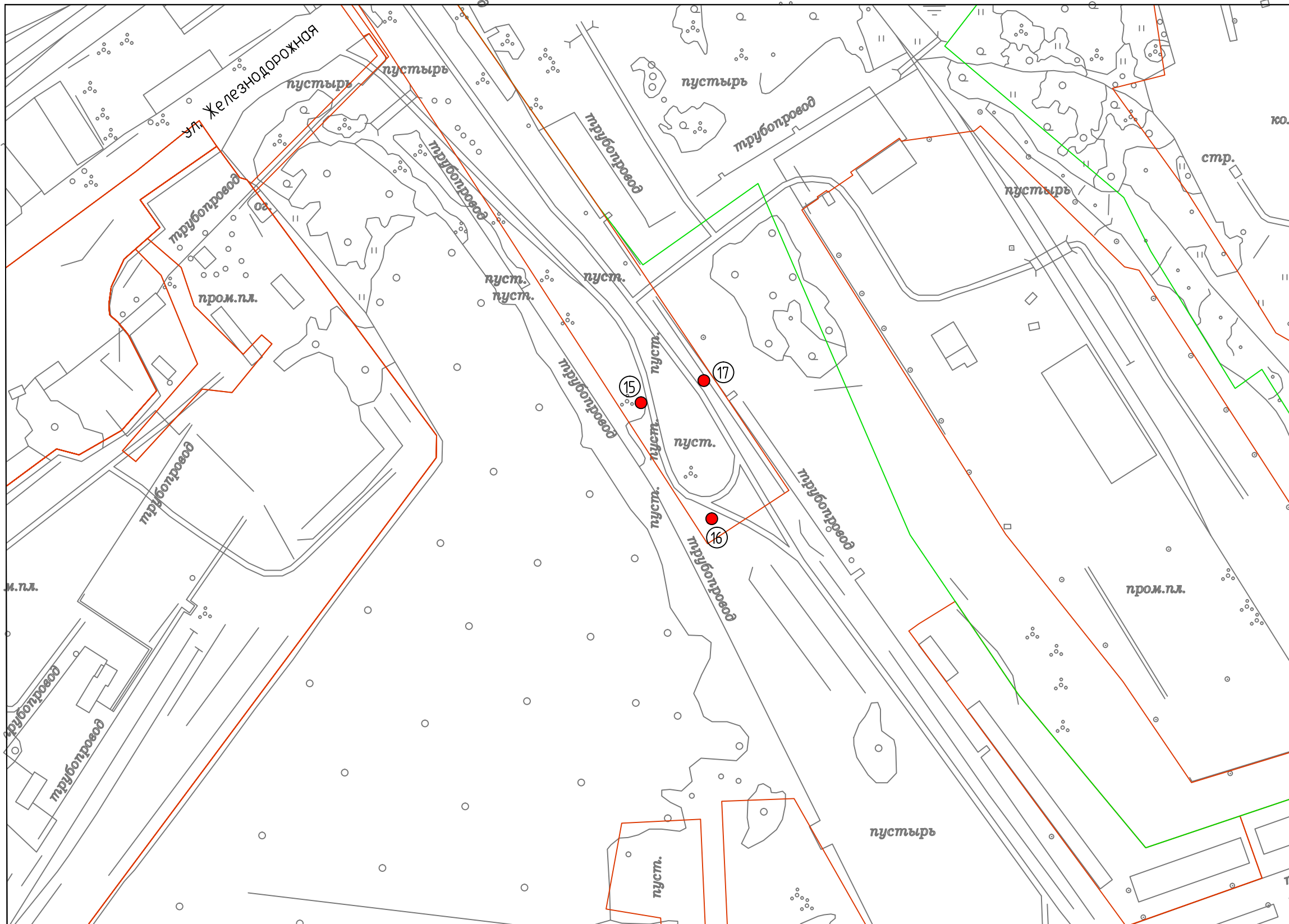
СХЕМА РАЗМЕЩЕНИЯ РЕКЛАМНЫХ КОНСТРУКЦИЙ на территории Добрянского городского поселения



Условные обозначения

Обозначение	Наименование объекта торговли
●	Рекламный щит
●	Сити-формат
■	Брандмаэз
■	Электронное табло

СХЕМА РАЗМЕЩЕНИЯ РЕКЛАМНЫХ КОНСТРУКЦИЙ на территории Добрянского городского поселения



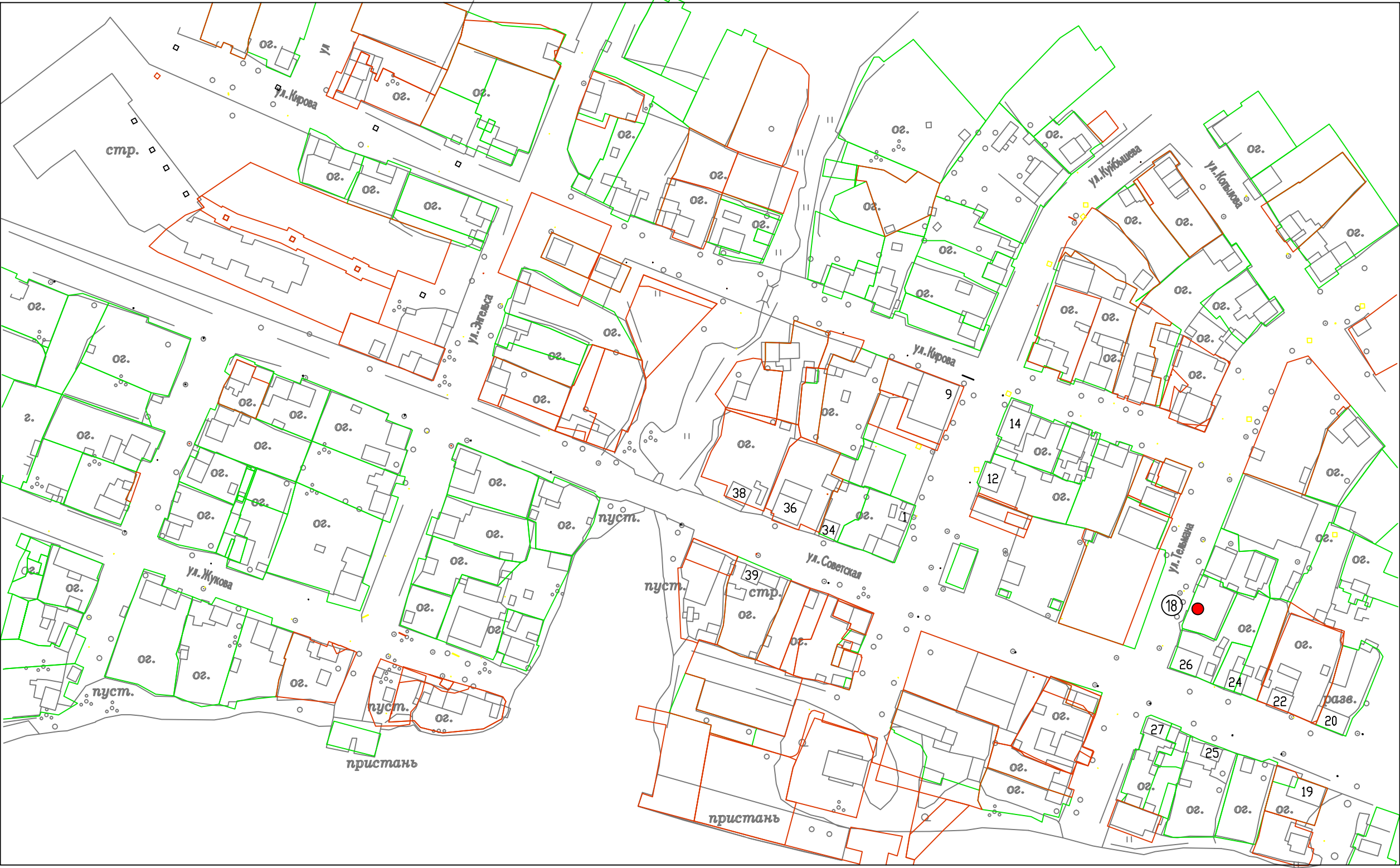
Условные обозначения

Обозначение	Наименование объекта торговли
●	Рекламный щит
●	Сити-формат
■	Брандмазэр
■	Электронное табло

Изм.	Лист	№ докум.	Подп.	Дата

Пермский край, Добрянский район, г. Добрянка

СХЕМА РАЗМЕЩЕНИЯ РЕКЛАМНЫХ КОНСТРУКЦИЙ на территории Добрянского городского поселения



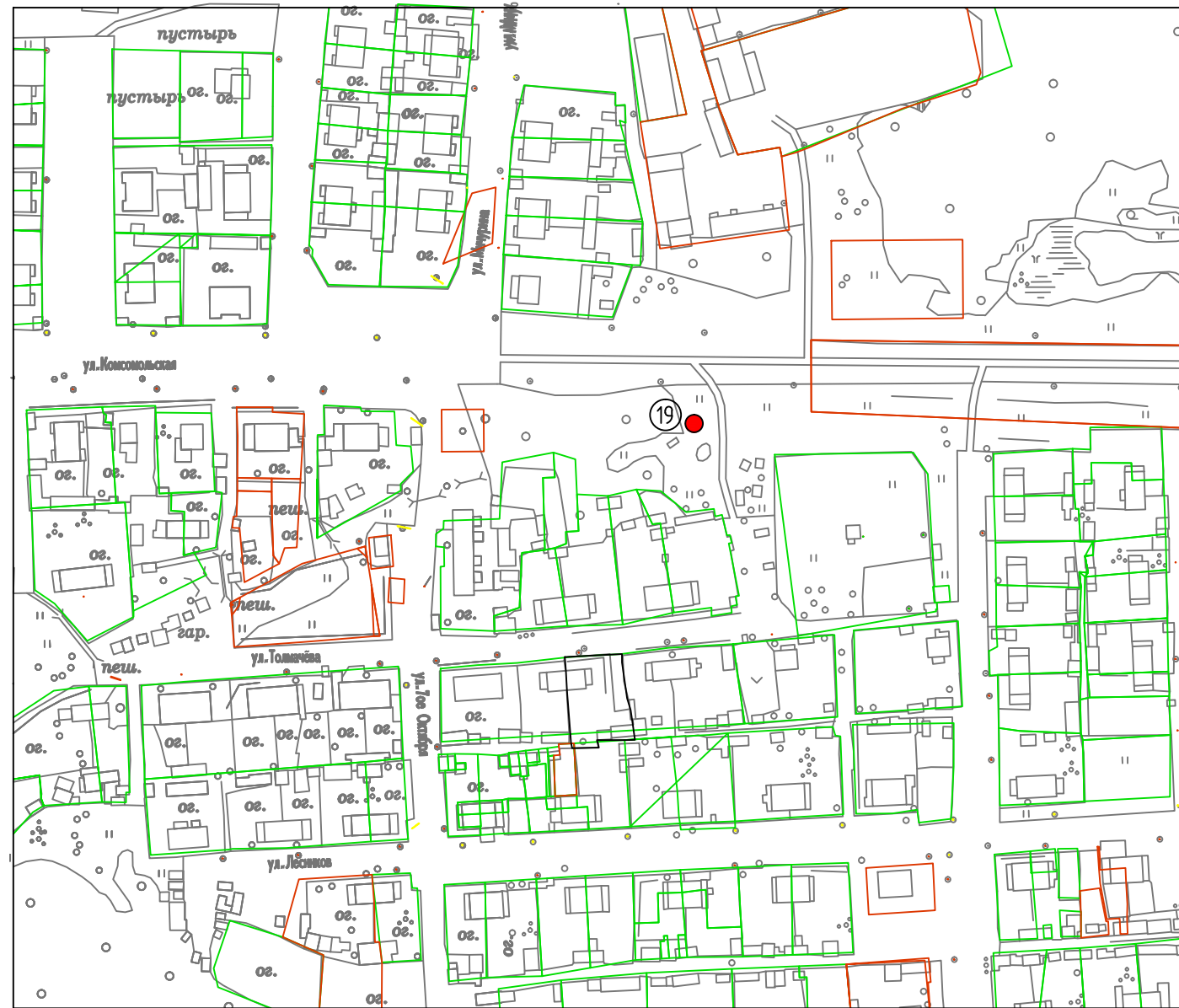
Условные обозначения

Обозначение	Наименование объекта торговли
● (красный)	Рекламный щит
● (зеленый)	Сити-формат
■ (розовый)	Брандмауэр
■ (синий)	Электронное табло

Изм.	Лист	№ докум.	Подп.	Дата
------	------	----------	-------	------

Пермский край, Добрянский район, г. Добрянка, пересечение ул. Советская,
ул. Куйбышева, ул. Тельмана

СХЕМА РАЗМЕЩЕНИЯ РЕКЛАМНЫХ КОНСТРУКЦИЙ
на территории Добрянского городского поселения

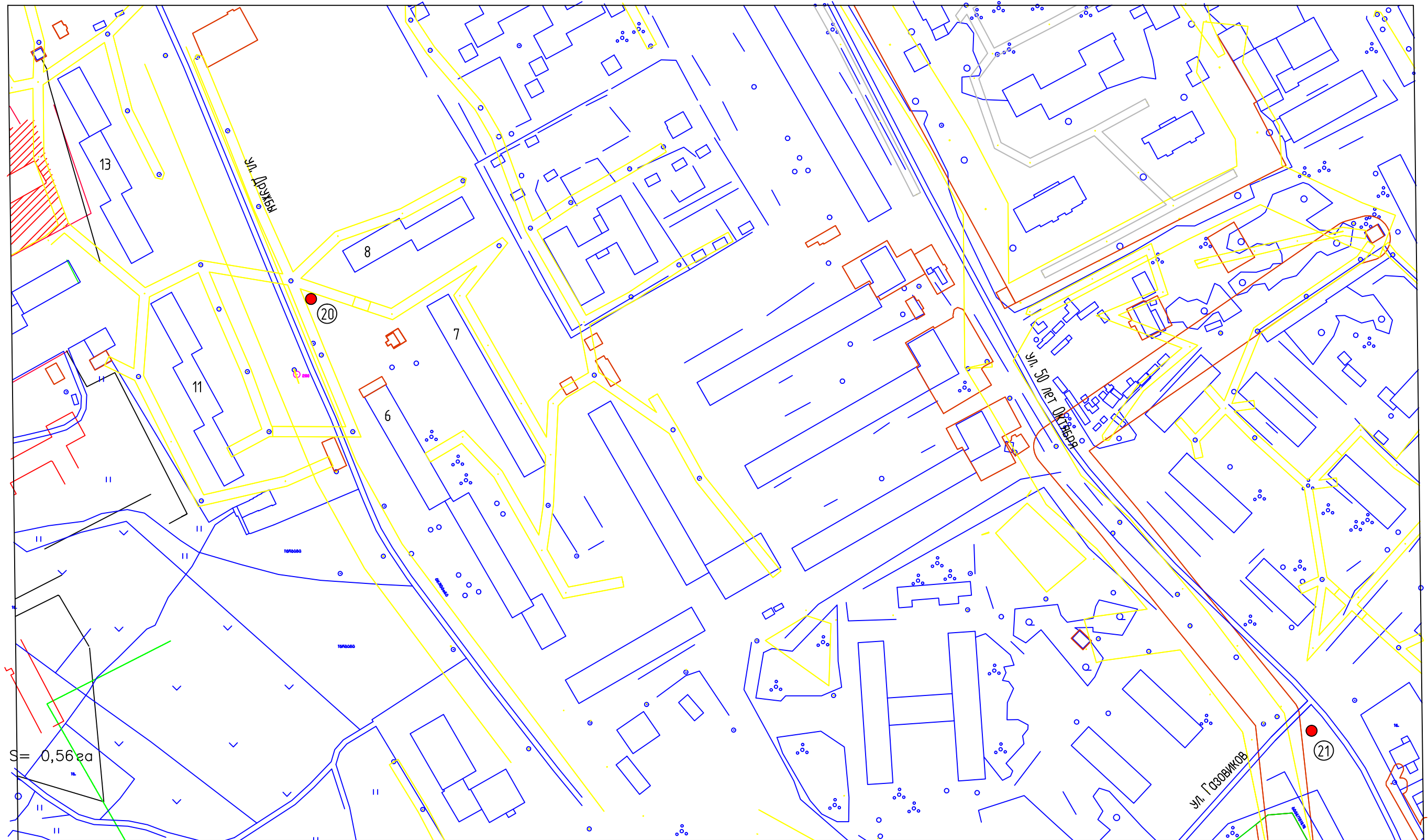


Условные обозначения

Обозначение	Наименование объекта торговли
●	Рекламный щит
●	Сити-формат
■	Брандмазэр
■	Электронное табло

Изм.	Лист	№ докум.	Подп.	Дата

СХЕМА РАЗМЕЩЕНИЯ РЕКЛАМНЫХ КОНСТРУКЦИЙ на территории Полазненского городского поселения

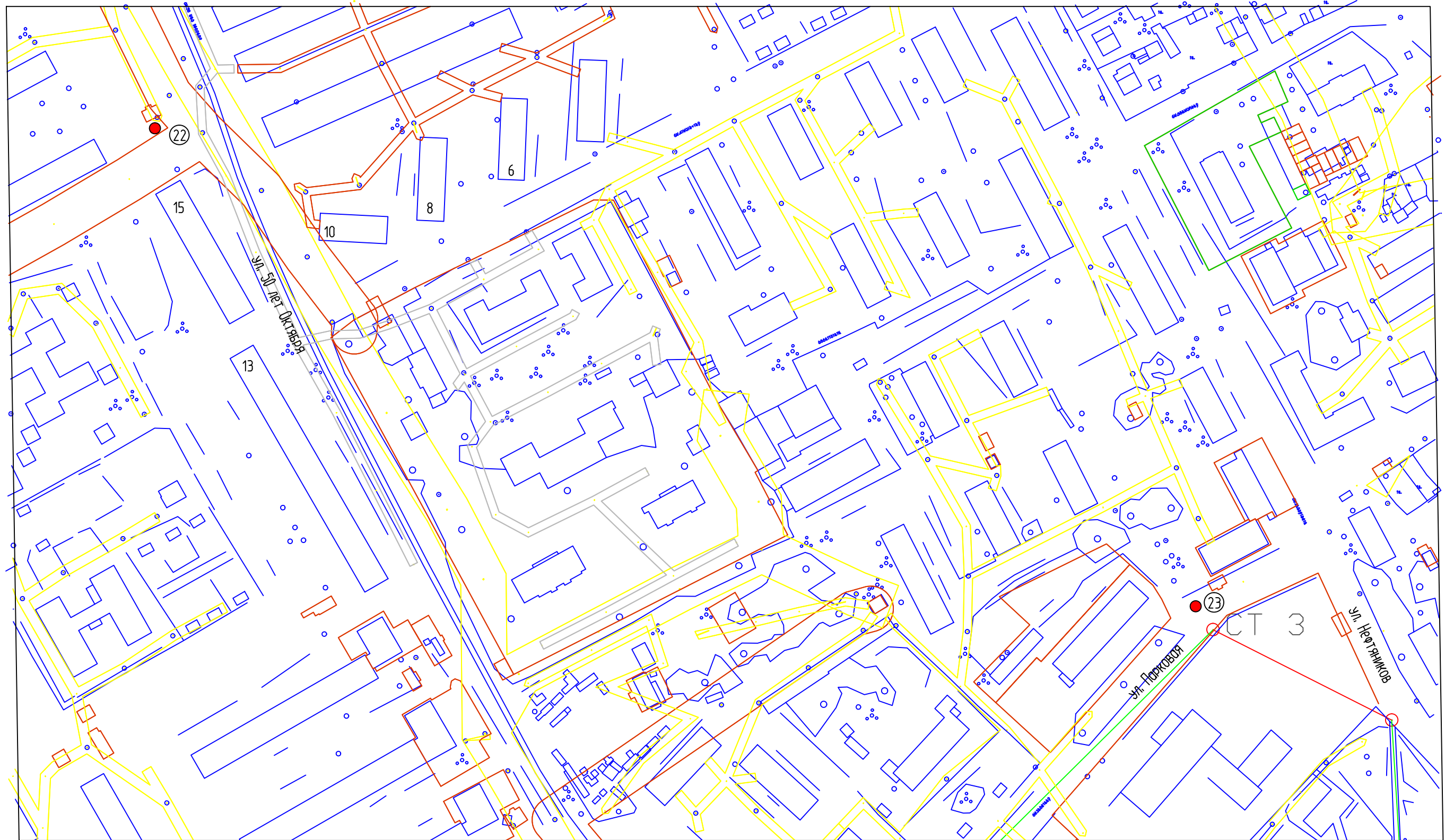


Условные обозначения

Обозначение	Наименование объекта торговли
●	Рекламный щит
●	Сити-формат
■	Брандмазэр
■	Электронное табло

Изм.	Лист	№ докум.	Подп.	Дата

СХЕМА РАЗМЕЩЕНИЯ РЕКЛАМНЫХ КОНСТРУКЦИЙ на территории Полазненского городского поселения

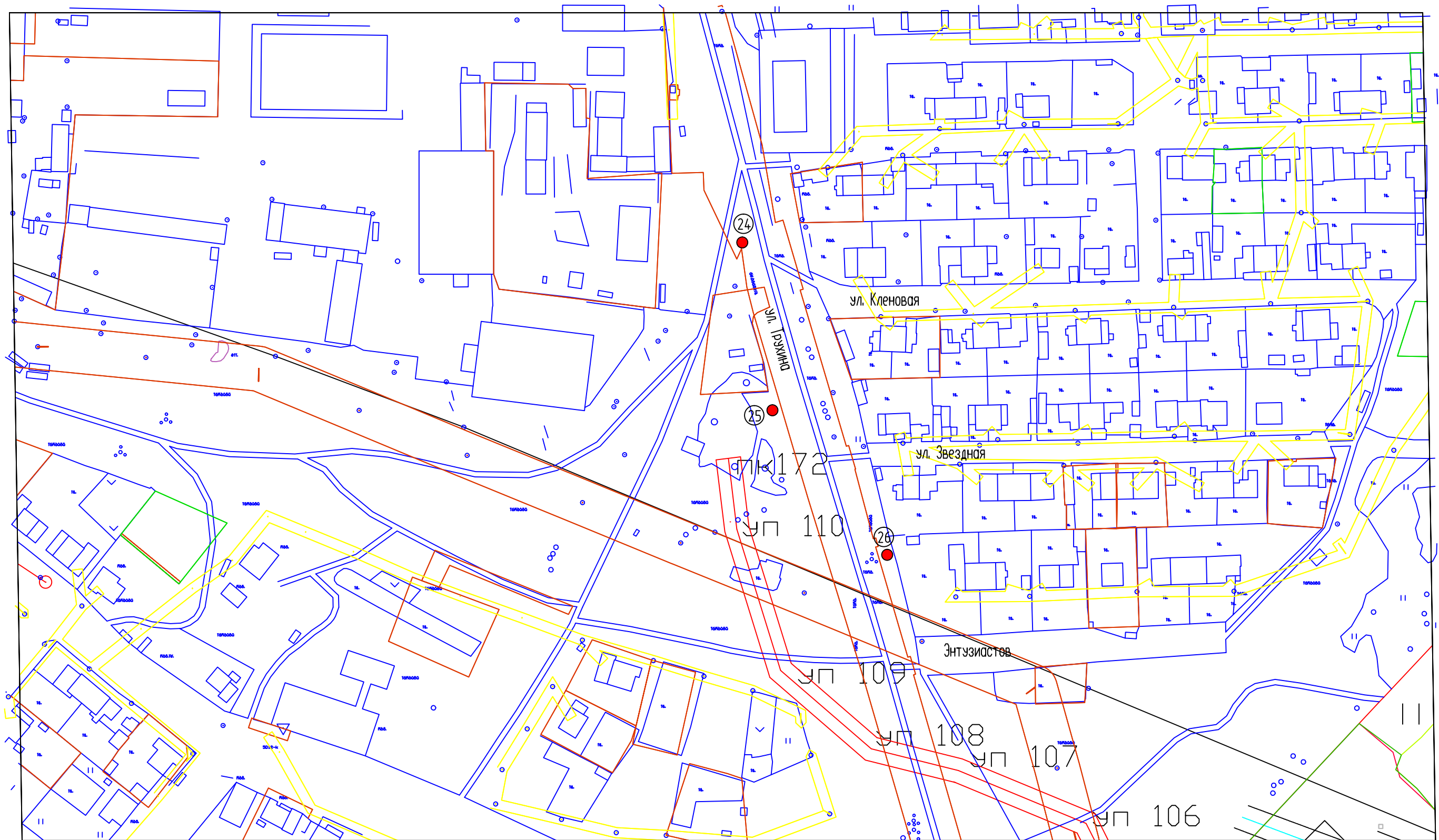


Условные обозначения

Обозначение	Наименование объекта торговли
●	Рекламный щит
●	Сити-формат
■	Брандмазэр
■	Электронное табло

Изм.	Лист	№ докум.	Подп.	Дата

СХЕМА РАЗМЕЩЕНИЯ РЕКЛАМНЫХ КОНСТРУКЦИЙ на территории Полазненского городского поселения



Условные обозначения

Обозначение	Наименование объекта торговли
●	Рекламный щит
●	Сити-формат
■	Брандмазэр
■	Электронное табло

Изм.	Лист	№ докум.	Подп.	Дата

Пермский край, Добрянский район, п. Полазна, ул. Трухина