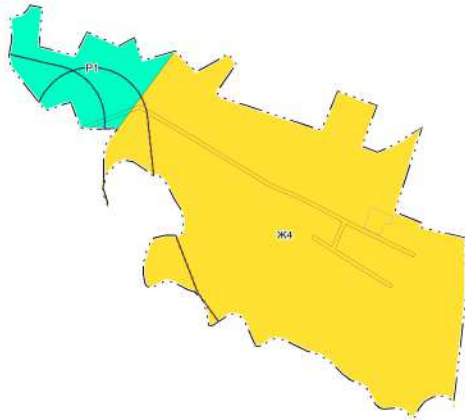




**ПРАВИЛА ЗЕМЛЕПОЛЬЗОВАНИЯ И ЗАСТРОЙКИ ДОБРЯНСКОГО ГОРОДСКОГО ОКРУГА ПЕРМСКОГО КРАЯ**

**Карта градостроительного зонирования  
М 1:5 000**


д. Мутная



**УСЛОВНЫЕ ОБОЗНАЧЕНИЯ  
ГРАНИЦЫ**

-  – границы населённых пунктов
-  – границы земельного участка, сведения о котором занесены в ЕГРН



**ОХРАННАЯ ЗОНА ИНЖЕНЕРНЫХ КОММУНИКАЦИЙ**

-  – охранный зона объектов электросетевого хозяйства (вдоль линий электропередачи, вокруг подстанций)

**ИНЫЕ ЗОНЫ С ОСОБЫМИ УСЛОВИЯМИ ИСПОЛЬЗОВАНИЯ**

-  – придорожная полоса

**ТЕРРИТОРИАЛЬНЫЕ ЗОНЫ**

-  Ж4 – зона застройки индивидуальными жилыми домами
-  Р1 – зоны озелененных территорий общего пользования

Согласование:

взам. или №

подпись и дата

или № подл.

						ПЗЗ			
						Администрация Добрянского городского округа Пермского края			
Изм.	Кол.уч.	Лист	Надк.	Подпись	Дата	Правила землепользования и застройки Добрянского городского округа Пермского края	Стадия	Лист	Листов
Директор		Бельый					П	2,56	
						Карта градостроительного зонирования М 1:5000			
									